



**КОМИТЕТ ИМУЩЕСТВЕННЫХ ОТНОШЕНИЙ  
АДМИНИСТРАЦИИ ПЕРМСКОГО МУНИЦИПАЛЬНОГО ОКРУГА**

**РЕШЕНИЕ**

о размещении объектов № 92

Пермский край  
Пермский муниципальный округ

21.01.2025

Обществу с ограниченной ответственностью «ЛУКОЙЛ-ПЕРМЬ» (ИНН 5902201970, КПП 997150001, ОГРН 1035900103997, место нахождения: 614990, Российская Федерация, г. Пермь, ул. Ленина, д. 62)

размещение объекта «Подземные линейные сооружения, а также их наземные части и сооружения, технологически необходимые для их использования, для размещения которых не требуется разрешения на строительство»

на землях государственная собственность на которые не разграничена

на срок 12 месяцев

Местоположение: Пермский край, Пермский муниципальный округ, в 1,66 км западнее д. Грибаново.

Приложение: схема предполагаемых к использованию земель или части земельного участка.

Особые условия использования:

1) При условии получения разрешения на производство земляных работ.

Заместитель председателя комитета



М.В. Королева

(подпись, печать)

# Схема предполагаемых к использованию земель или части земельного участка

Объект: подземные линейные сооружения, а также их наземные части и сооружения, технологически необходимые для их использования, для размещения которых не требуется разрешения на строительство

Кадастровый номер земельного участка: 59:32:3960006:5946

Местоположение земельного участка: Пермский край, Пермский муниципальный округ, в 1,66 км западнее д. Грибаново

Площадь земель или части земельного участка: :5946:3У1 - 437 кв.м.

Категория земель: земли сельскохозяйственного назначения


Вид разрешенного использования: -

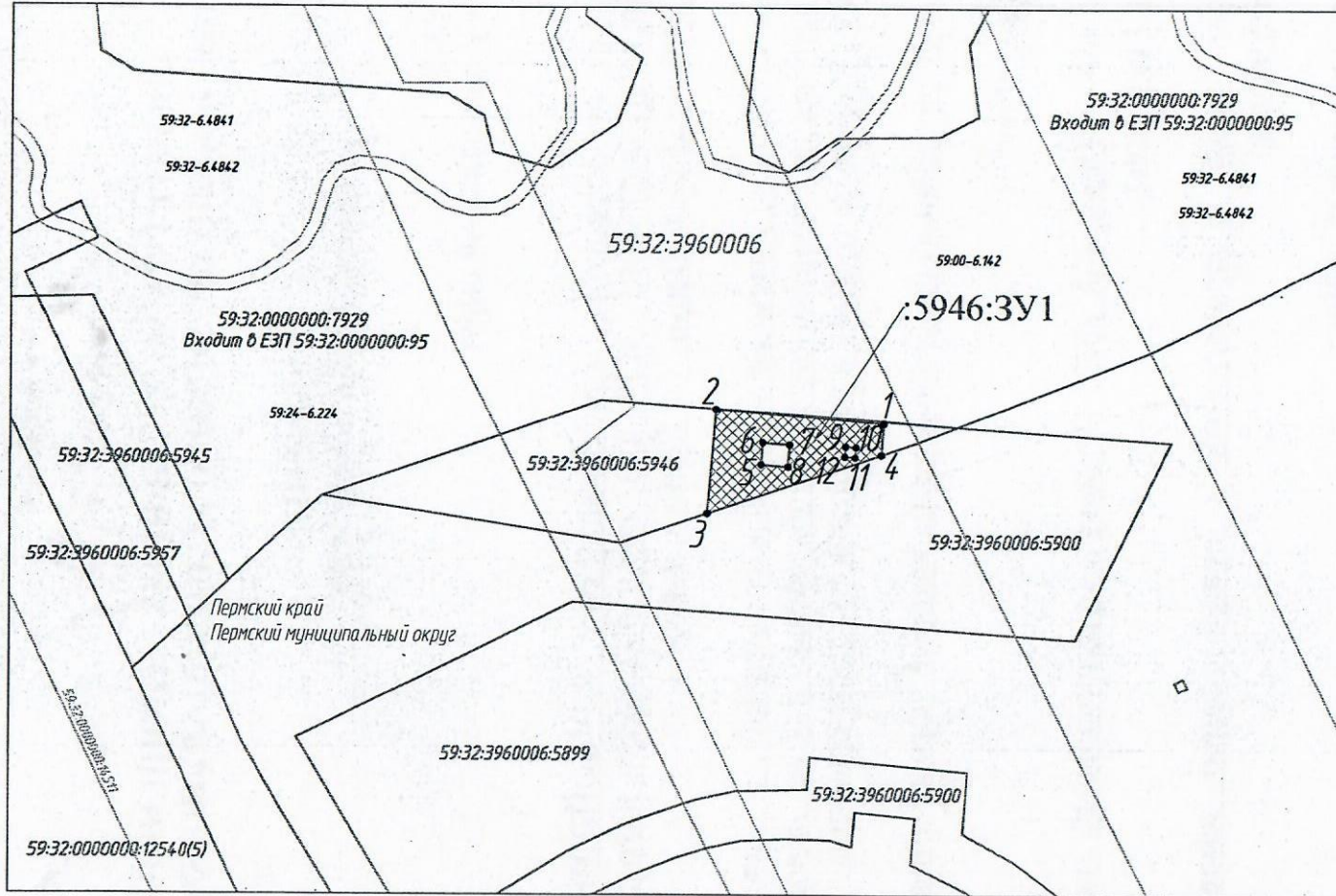
Каталог координат, м		
№ точки границы	X	Y
1	2	3
1	495776,16	2236331,00
2	495778,84	2236297,10
3	495757,90	2236295,44
4	495769,75	2236330,49
1	495776,16	2236331,00
5	495767,67	2236306,12
6	495772,16	2236306,45
7	495771,75	2236311,94
8	495767,26	2236311,60
5	495767,67	2236306,12
9	495771,46	2236323,16
10	495771,30	2236325,27
11	495769,23	2236325,08
12	495769,39	2236323,00
9	495771,46	2236323,16

Система координат МСК-59

## Описание границ смежных землепользователей:


от точки 1 до точки 3, от точки 4 до точки 1, от точки 5 до точки 9, от точки 9 до точки 9 - земельный участок с кадастровым номером 59:32:3960006:5946;  
от точки 3 до точки 4 - земельный участок с кадастровым номером 59:32:3960006:5900

Заявитель: \_\_\_\_\_ Е.А.  
  
 МП  
 (для юридических лиц и индивидуальных предпринимателей)



## Условные обозначения:

- 59 32 3960006 - учетный номер кадастрового квартала, сведения о котором содержатся в Едином государственном реестре недвижимости (далее - ЕГРН)
- 59 32 3960006 5957 - граница и кадастровый номер земельного участка, сведения о котором содержатся в ЕГРН
- 59 32 0000000 14511 - граница и кадастровый номер объекта капитального строительства (сооружение), сведения о котором содержатся в ЕГРН
- 59 24 - 6 224 - граница и реестровый номер зоны с особыми условиями использования территории, сведения о которой содержатся в ЕГРН

-  - граница предполагаемой к использованию части земельного участка
- :5946:3У1 - обозначение предполагаемой к использованию части земельного участка
- 1 - обозначение характерной точки границы предполагаемой к использованию части земельного участка

Масштаб 1:1000

Взам. инв.№  
Подпись и дата  
Инв.№ подл.